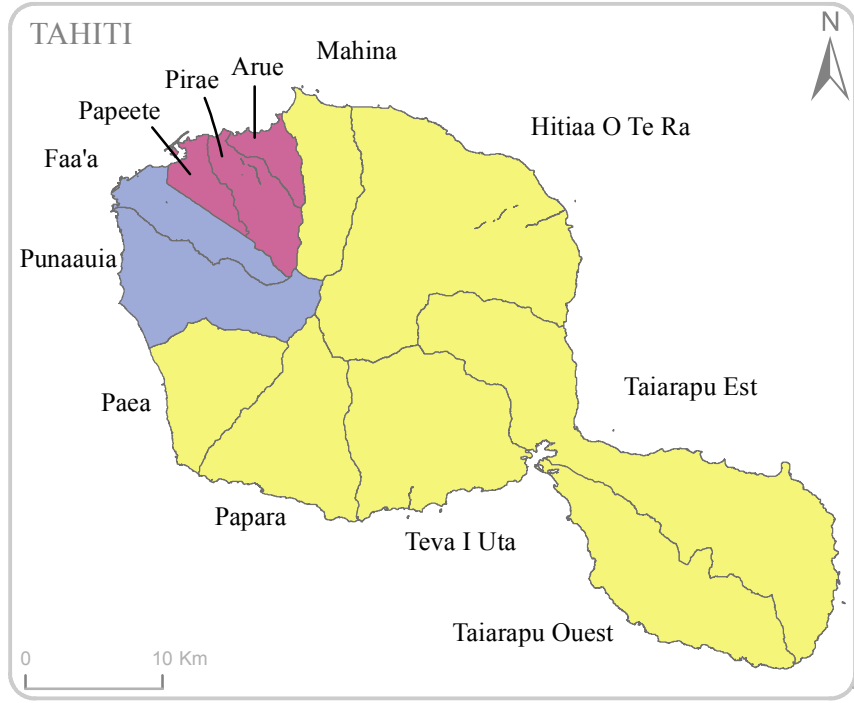


CARTE DES SECTIONS DE POLYNÉSIE FRANÇAISE

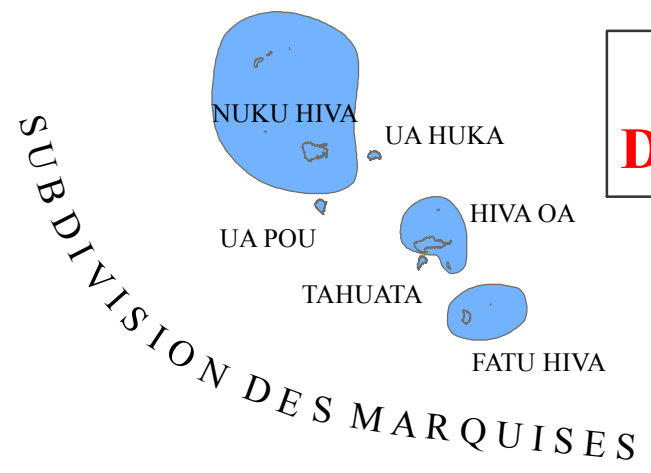


Première section des îles du Vent
Arue, Moorea-Maiao, Papeete, Pirae

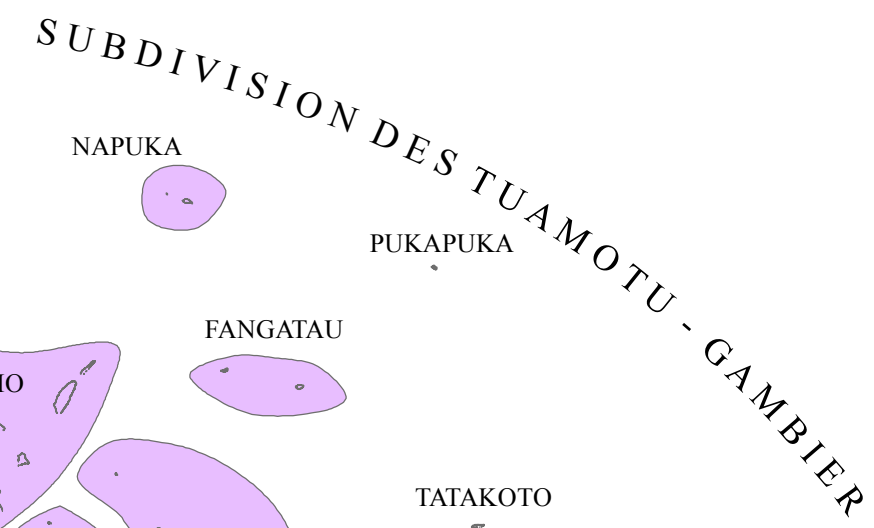
Deuxième section des îles du Vent
Hitiaa O Te Ra, Mahina, Paea, Papara, Taiarapu-Est, Taiarapu-Ouest, Teva I Uta

Troisième section des îles du Vent
Faa'a, Punaauia

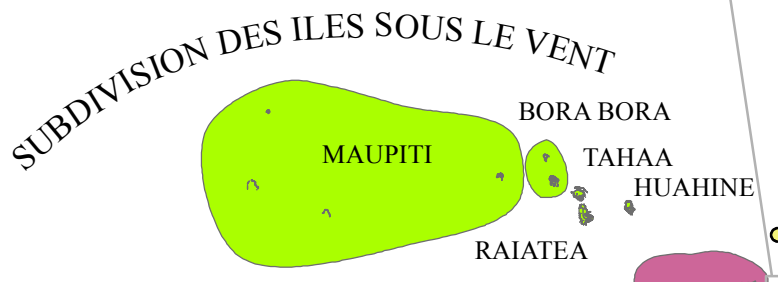
Section des îles Tuamotu de l'Ouest
Arutua, Fakarava, Manihi, Rangiroa, Takaraoa



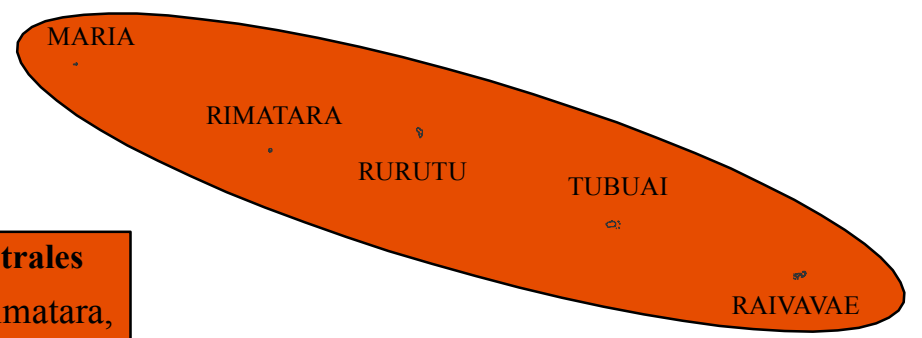
Section des îles Marquises
Fatu Hiva, Hiva Oa, Nuku Hiva, Tahuata, Ua Huka, Ua Pou



Section des îles Gambier et des îles Tuamotu de l'Est
Anaa, Fangatau, Gambier, Hao, Hikuera, Makemo, Napuka, Nukutavake, Pukapuka, Reao, Tatakoto, Tureia



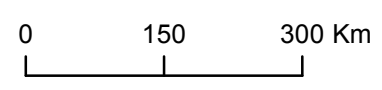
Section des îles Sous-le-Vent
Bora Bora, Huahine, Maupiti, Tahaa, Taputapuatea, Tumaraa, Uturoa



Section des îles Australes
Raivavae, Rapa, Rimatara, Rurutu, Tubuai



SUBDIVISION DES AUSTRALES



Sources: Institut de la Statistique de la Polynésie française - Haut-Commissariat de la République en Polynésie française 2017

